

Описание местоположения границ публичного сервитута

"Распределительный газопровод с. Павловское"

(наименование объекта, местоположение границ которого описано (далее - объект))

Раздел 1

Сведения об объекте

№ п/п	Характеристики объекта	Описание характеристик
1	2	3
1.	Местоположение объекта	Ярославская область, район Ростовский, село Павловское
2.	Площадь объекта +/- величина погрешности определения площади (Р +/- Дельта Р)	4032 +/- 22 м ²
3.	Иные характеристики объекта	Публичный сервитут в отношении земель и (или) земельного участка (земельных участков) в целях: складирования строительных и иных материалов, возведения некапитальных строений, сооружений (включая ограждения, бытовки, навесы) и (или) размещения строительной техники, которые необходимы для обеспечения строительства линейного объекта системы газоснабжения "Распределительный газопровод с. Павловское" сроком на 3 года. Владелец публичного сервитута Акционерное общество "Газпром газораспределение Ярославль" (ИНН 7604012347, ОГРН 1027600677554, юридический адрес: 150014, г.Ярославль, ул. Рыбинская, 20. тел. +7 (4852) 40-25-00, адрес электр. почты: info@yaroblgaz.ru)

Раздел 2					
Сведения о местоположении границ объекта					
1. Система координат МСК-76, зона 1					
2. Сведения о характерных точках границ объекта					
Обозначение характерных точек границ	Координаты, м		Метод определения координат характерной точки	Средняя квадратическая погрешность положения характерной точки (Mt), м	Описание обозначения точки на местности (при наличии)
	X	Y			
1	2	3	4	5	6
1	298353.01	1292781.16	Аналитический метод	0.10	Закрепление отсутствует
2	298352.86	1292783.36	Аналитический метод	0.10	Закрепление отсутствует
3	298381.90	1292785.25	Аналитический метод	0.10	Закрепление отсутствует
4	298394.10	1292815.97	Аналитический метод	0.10	Закрепление отсутствует
5	298393.46	1292825.70	Аналитический метод	0.10	Закрепление отсутствует
6	298395.63	1292830.69	Аналитический метод	0.10	Закрепление отсутствует
7	298388.30	1292833.88	Аналитический метод	0.10	Закрепление отсутствует
8	298385.35	1292827.12	Аналитический метод	0.10	Закрепление отсутствует
9	298386.00	1292817.25	Аналитический метод	0.10	Закрепление отсутствует
10	298376.16	1292792.89	Аналитический метод	0.10	Закрепление отсутствует
11	298314.18	1292788.87	Аналитический метод	0.10	Закрепление отсутствует
12	298291.98	1292780.97	Аналитический метод	0.10	Закрепление отсутствует
13	298295.08	1292772.66	Аналитический метод	0.10	Закрепление отсутствует
14	298279.53	1292765.06	Аналитический метод	0.10	Закрепление отсутствует
15	298268.63	1292758.05	Аналитический метод	0.10	Закрепление отсутствует
16	298268.24	1292759.01	Аналитический метод	0.10	Закрепление отсутствует
17	298267.36	1292758.52	Аналитический метод	0.10	Закрепление отсутствует
18	298268.83	1292754.82	Аналитический метод	0.10	Закрепление отсутствует
19	298269.64	1292755.14	Аналитический метод	0.10	Закрепление отсутствует
20	298281.01	1292762.44	Аналитический метод	0.10	Закрепление отсутствует
21	298298.65	1292771.07	Аналитический метод	0.10	Закрепление отсутствует
22	298298.85	1292771.14	Аналитический метод	0.10	Закрепление отсутствует

2. Сведения о характерных точках границ объекта					
Обозначение характерных точек границ	Координаты, м		Метод определения координат характерной точки	Средняя квадратическая погрешность положения характерной точки (Mt), м	Описание обозначения точки на местности (при наличии)
	X	Y			
1	2	3	4	5	6
23	298295.27	1292780.74	Аналитический метод	0.10	Закрепление отсутствует
24	298314.40	1292787.88	Аналитический метод	0.10	Закрепление отсутствует
25	298377.03	1292791.95	Аналитический метод	0.10	Закрепление отсутствует
26	298387.01	1292817.09	Аналитический метод	0.10	Закрепление отсутствует
27	298386.37	1292826.94	Аналитический метод	0.10	Закрепление отсутствует
28	298388.01	1292830.73	Аналитический метод	0.10	Закрепление отсутствует
29	298391.68	1292829.14	Аналитический метод	0.10	Закрепление отсутствует
30	298390.42	1292826.23	Аналитический метод	0.10	Закрепление отсутствует
31	298391.06	1292816.45	Аналитический метод	0.10	Закрепление отсутствует
32	298379.82	1292788.12	Аналитический метод	0.10	Закрепление отсутствует
33	298351.67	1292786.29	Аналитический метод	0.10	Закрепление отсутствует
34	298352.01	1292781.08	Аналитический метод	0.10	Закрепление отсутствует
1	298353.01	1292781.16	Аналитический метод	0.10	Закрепление отсутствует
35	298348.02	1292780.75	Аналитический метод	0.10	Закрепление отсутствует
36	298347.68	1292786.03	Аналитический метод	0.10	Закрепление отсутствует
37	298315.24	1292783.93	Аналитический метод	0.10	Закрепление отсутствует
38	298300.41	1292778.39	Аналитический метод	0.10	Закрепление отсутствует
39	298304.00	1292768.79	Аналитический метод	0.10	Закрепление отсутствует
40	298300.24	1292767.39	Аналитический метод	0.10	Закрепление отсутствует
41	298282.97	1292758.95	Аналитический метод	0.10	Закрепление отсутствует
42	298271.48	1292751.56	Аналитический метод	0.10	Закрепление отсутствует
43	298256.81	1292745.76	Аналитический метод	0.10	Закрепление отсутствует
44	298261.48	1292733.97	Аналитический метод	0.10	Закрепление отсутствует
45	298260.75	1292725.04	Аналитический метод	0.10	Закрепление отсутствует
46	298266.81	1292724.54	Аналитический метод	0.10	Закрепление отсутствует

2. Сведения о характерных точках границ объекта					
Обозначение характерных точек границ	Координаты, м		Метод определения координат характерной точки	Средняя квадратическая погрешность положения характерной точки (Mt), м	Описание обозначения точки на местности (при наличии)
	X	Y			
1	2	3	4	5	6
47	298266.94	1292725.73	Аналитический метод	0.10	Закрепление отсутствует
48	298261.85	1292726.15	Аналитический метод	0.10	Закрепление отсутствует
49	298262.50	1292734.12	Аналитический метод	0.10	Закрепление отсутствует
50	298258.11	1292745.20	Аналитический метод	0.10	Закрепление отсутствует
51	298271.93	1292750.67	Аналитический метод	0.10	Закрепление отсутствует
52	298282.62	1292757.54	Аналитический метод	0.10	Закрепление отсутствует
53	298300.63	1292766.47	Аналитический метод	0.10	Закрепление отсутствует
54	298305.28	1292768.21	Аналитический метод	0.10	Закрепление отсутствует
55	298302.40	1292775.93	Аналитический метод	0.10	Закрепление отсутствует
56	298315.88	1292780.96	Аналитический метод	0.10	Закрепление отсутствует
57	298344.88	1292782.85	Аналитический метод	0.10	Закрепление отсутствует
58	298345.03	1292780.50	Аналитический метод	0.10	Закрепление отсутствует
35	298348.02	1292780.75	Аналитический метод	0.10	Закрепление отсутствует
59	298265.11	1292753.34	Аналитический метод	0.10	Закрепление отсутствует
60	298263.83	1292756.57	Аналитический метод	0.10	Закрепление отсутствует
61	298251.93	1292751.35	Аналитический метод	0.10	Закрепление отсутствует
62	298215.15	1292747.48	Аналитический метод	0.10	Закрепление отсутствует
63	298189.85	1292758.01	Аналитический метод	0.10	Закрепление отсутствует
64	298192.38	1292764.07	Аналитический метод	0.10	Закрепление отсутствует
65	298191.46	1292764.47	Аналитический метод	0.10	Закрепление отсутствует
66	298187.77	1292755.62	Аналитический метод	0.10	Закрепление отсутствует
67	298211.11	1292745.91	Аналитический метод	0.10	Закрепление отсутствует
68	298213.14	1292744.25	Аналитический метод	0.10	Закрепление отсутствует
69	298252.65	1292748.41	Аналитический метод	0.10	Закрепление отсутствует
59	298265.11	1292753.34	Аналитический метод	0.10	Закрепление отсутствует

2. Сведения о характерных точках границ объекта					
Обозначение характерных точек границ	Координаты, м		Метод определения координат характерной точки	Средняя квадратическая погрешность положения характерной точки (Mt), м	Описание обозначения точки на местности (при наличии)
	X	Y			
1	2	3	4	5	6
70	298266.04	1292717.58	Аналитический метод	0.10	Закрепление отсутствует
71	298266.37	1292720.57	Аналитический метод	0.10	Закрепление отсутствует
72	298260.43	1292721.05	Аналитический метод	0.10	Закрепление отсутствует
73	298260.19	1292718.09	Аналитический метод	0.10	Закрепление отсутствует
70	298266.04	1292717.58	Аналитический метод	0.10	Закрепление отсутствует
74	298243.33	1292621.16	Аналитический метод	0.10	Закрепление отсутствует
75	298246.77	1292652.85	Аналитический метод	0.10	Закрепление отсутствует
76	298250.33	1292652.46	Аналитический метод	0.10	Закрепление отсутствует
77	298252.32	1292670.91	Аналитический метод	0.10	Закрепление отсутствует
78	298257.42	1292733.37	Аналитический метод	0.10	Закрепление отсутствует
79	298253.04	1292744.43	Аналитический метод	0.10	Закрепление отсутствует
80	298211.91	1292740.09	Аналитический метод	0.10	Закрепление отсутствует
81	298209.03	1292742.44	Аналитический метод	0.10	Закрепление отсутствует
82	298181.95	1292753.71	Аналитический метод	0.10	Закрепление отсутствует
83	298169.57	1292755.25	Аналитический метод	0.10	Закрепление отсутствует
84	298168.87	1292755.40	Аналитический метод	0.10	Закрепление отсутствует
85	298164.01	1292732.20	Аналитический метод	0.10	Закрепление отсутствует
86	298157.51	1292716.37	Аналитический метод	0.10	Закрепление отсутствует
87	298146.71	1292674.38	Аналитический метод	0.10	Закрепление отсутствует
88	298146.74	1292666.24	Аналитический метод	0.10	Закрепление отсутствует
89	298163.43	1292665.02	Аналитический метод	0.10	Закрепление отсутствует
90	298173.23	1292661.43	Аналитический метод	0.10	Закрепление отсутствует
91	298185.61	1292659.88	Аналитический метод	0.10	Закрепление отсутствует
92	298185.08	1292655.64	Аналитический метод	0.10	Закрепление отсутствует
93	298186.08	1292655.52	Аналитический метод	0.10	Закрепление отсутствует

2. Сведения о характерных точках границ объекта					
Обозначение характерных точек границ	Координаты, м		Метод определения координат характерной точки	Средняя квадратическая погрешность положения характерной точки (Mt), м	Описание обозначения точки на местности (при наличии)
	X	Y			
1	2	3	4	5	6
94	298186.93	1292662.33	Аналитический метод	0.10	Закрепление отсутствует
95	298175.66	1292663.74	Аналитический метод	0.10	Закрепление отсутствует
96	298163.99	1292668.01	Аналитический метод	0.10	Закрепление отсутствует
97	298149.54	1292668.61	Аналитический метод	0.10	Закрепление отсутствует
98	298160.72	1292716.28	Аналитический метод	0.10	Закрепление отсутствует
99	298166.89	1292731.32	Аналитический метод	0.10	Закрепление отсутствует
100	298171.24	1292752.08	Аналитический метод	0.10	Закрепление отсутствует
101	298181.45	1292750.81	Аналитический метод	0.10	Закрепление отсутствует
102	298210.72	1292738.96	Аналитический метод	0.10	Закрепление отсутствует
103	298250.32	1292743.14	Аналитический метод	0.10	Закрепление отсутствует
104	298254.37	1292732.91	Аналитический метод	0.10	Закрепление отсутствует
105	298249.34	1292671.20	Аналитический метод	0.10	Закрепление отсутствует
106	298247.64	1292655.49	Аналитический метод	0.10	Закрепление отсутствует
107	298244.08	1292655.89	Аналитический метод	0.10	Закрепление отсутствует
108	298240.86	1292631.09	Аналитический метод	0.10	Закрепление отсутствует
109	298239.84	1292621.54	Аналитический метод	0.10	Закрепление отсутствует
74	298243.33	1292621.16	Аналитический метод	0.10	Закрепление отсутствует
110	298184.08	1292757.16	Аналитический метод	0.10	Закрепление отсутствует
111	298187.77	1292766.03	Аналитический метод	0.10	Закрепление отсутствует
112	298185.01	1292767.19	Аналитический метод	0.10	Закрепление отсутствует
113	298183.24	1292762.94	Аналитический метод	0.10	Закрепление отсутствует
114	298167.72	1292769.87	Аналитический метод	0.10	Закрепление отсутствует
115	298169.49	1292773.53	Аналитический метод	0.10	Закрепление отсутствует
116	298166.77	1292774.79	Аналитический метод	0.10	Закрепление отсутствует
117	298163.72	1292768.46	Аналитический метод	0.10	Закрепление отсутствует

2. Сведения о характерных точках границ объекта					
Обозначение характерных точек границ	Координаты, м		Метод определения координат характерной точки	Средняя квадратическая погрешность положения характерной точки (Mt), м	Описание обозначения точки на местности (при наличии)
	X	Y			
1	2	3	4	5	6
118	298171.96	1292764.50	Аналитический метод	0.10	Закрепление отсутствует
119	298169.86	1292760.14	Аналитический метод	0.10	Закрепление отсутствует
120	298169.69	1292759.32	Аналитический метод	0.10	Закрепление отсутствует
121	298170.25	1292759.20	Аналитический метод	0.10	Закрепление отсутствует
122	298182.98	1292757.62	Аналитический метод	0.10	Закрепление отсутствует
110	298184.08	1292757.16	Аналитический метод	0.10	Закрепление отсутствует
123	298153.70	1292717.63	Аналитический метод	0.10	Закрепление отсутствует
124	298160.17	1292733.38	Аналитический метод	0.10	Закрепление отсутствует
125	298163.91	1292751.22	Аналитический метод	0.10	Закрепление отсутствует
126	298162.85	1292751.44	Аналитический метод	0.10	Закрепление отсутствует
127	298160.21	1292741.92	Аналитический метод	0.10	Закрепление отсутствует
128	298151.33	1292715.97	Аналитический метод	0.10	Закрепление отсутствует
129	298151.11	1292714.99	Аналитический метод	0.10	Закрепление отсутствует
130	298152.90	1292714.52	Аналитический метод	0.10	Закрепление отсутствует
123	298153.70	1292717.63	Аналитический метод	0.10	Закрепление отсутствует
131	298147.80	1292694.67	Аналитический метод	0.10	Закрепление отсутствует
132	298151.91	1292710.65	Аналитический метод	0.10	Закрепление отсутствует
133	298150.20	1292711.09	Аналитический метод	0.10	Закрепление отсутствует
134	298149.52	1292708.16	Аналитический метод	0.10	Закрепление отсутствует
135	298148.22	1292702.56	Аналитический метод	0.10	Закрепление отсутствует
136	298143.55	1292696.82	Аналитический метод	0.10	Закрепление отсутствует
137	298143.23	1292695.81	Аналитический метод	0.10	Закрепление отсутствует
131	298147.80	1292694.67	Аналитический метод	0.10	Закрепление отсутствует
138	298142.74	1292666.23	Аналитический метод	0.10	Закрепление отсутствует
139	298142.71	1292674.88	Аналитический метод	0.10	Закрепление отсутствует

2. Сведения о характерных точках границ объекта					
Обозначение характерных точек границ	Координаты, м		Метод определения координат характерной точки	Средняя квадратическая погрешность положения характерной точки (Mt), м	Описание обозначения точки на местности (при наличии)
	X	Y			
1	2	3	4	5	6
140	298146.80	1292690.80	Аналитический метод	0.10	Закрепление отсутствует
141	298142.03	1292691.98	Аналитический метод	0.10	Закрепление отсутствует
142	298141.09	1292689.02	Аналитический метод	0.10	Закрепление отсутствует
143	298136.55	1292670.50	Аналитический метод	0.10	Закрепление отсутствует
144	298126.28	1292670.46	Аналитический метод	0.10	Закрепление отсутствует
145	298130.59	1292666.19	Аналитический метод	0.10	Закрепление отсутствует
138	298142.74	1292666.23	Аналитический метод	0.10	Закрепление отсутствует
146	298171.45	1292655.57	Аналитический метод	0.10	Закрепление отсутствует
147	298172.28	1292657.52	Аналитический метод	0.10	Закрепление отсутствует
148	298162.58	1292661.08	Аналитический метод	0.10	Закрепление отсутствует
149	298157.89	1292661.42	Аналитический метод	0.10	Закрепление отсутствует
150	298157.59	1292657.23	Аналитический метод	0.10	Закрепление отсутствует
146	298171.45	1292655.57	Аналитический метод	0.10	Закрепление отсутствует
151	298128.94	1292662.18	Аналитический метод	0.10	Закрепление отсутствует
152	298124.64	1292666.46	Аналитический метод	0.10	Закрепление отсутствует
153	298112.78	1292666.42	Аналитический метод	0.10	Закрепление отсутствует
154	298112.75	1292660.91	Аналитический метод	0.10	Закрепление отсутствует
155	298115.72	1292660.62	Аналитический метод	0.10	Закрепление отсутствует
156	298115.79	1292662.85	Аналитический метод	0.10	Закрепление отсутствует
151	298128.94	1292662.18	Аналитический метод	0.10	Закрепление отсутствует
157	298108.75	1292661.31	Аналитический метод	0.10	Закрепление отсутствует
158	298108.78	1292666.41	Аналитический метод	0.10	Закрепление отсутствует
159	298107.20	1292666.40	Аналитический метод	0.10	Закрепление отсутствует
160	298091.97	1292666.60	Аналитический метод	0.10	Закрепление отсутствует
161	298085.12	1292669.07	Аналитический метод	0.10	Закрепление отсутствует

2. Сведения о характерных точках границ объекта					
Обозначение характерных точек границ	Координаты, м		Метод определения координат характерной точки	Средняя квадратическая погрешность положения характерной точки (Mt), м	Описание обозначения точки на местности (при наличии)
	X	Y			
1	2	3	4	5	6
162	298084.16	1292666.37	Аналитический метод	0.10	Закрепление отсутствует
163	298087.00	1292665.63	Аналитический метод	0.10	Закрепление отсутствует
164	298091.39	1292663.63	Аналитический метод	0.10	Закрепление отсутствует
165	298104.79	1292661.69	Аналитический метод	0.10	Закрепление отсутствует
157	298108.75	1292661.31	Аналитический метод	0.10	Закрепление отсутствует
166	298080.27	1292667.38	Аналитический метод	0.10	Закрепление отсутствует
167	298081.36	1292670.43	Аналитический метод	0.10	Закрепление отсутствует
168	298063.48	1292676.89	Аналитический метод	0.10	Закрепление отсутствует
169	298061.95	1292678.18	Аналитический метод	0.10	Закрепление отсутствует
170	298059.08	1292679.18	Аналитический метод	0.10	Закрепление отсутствует
171	298060.24	1292682.51	Аналитический метод	0.10	Закрепление отсутствует
172	298057.40	1292683.50	Аналитический метод	0.10	Закрепление отсутствует
173	298054.61	1292675.48	Аналитический метод	0.10	Закрепление отсутствует
166	298080.27	1292667.38	Аналитический метод	0.10	Закрепление отсутствует
174	298160.12	1292770.20	Аналитический метод	0.10	Закрепление отсутствует
175	298163.14	1292776.48	Аналитический метод	0.10	Закрепление отсутствует
176	298162.23	1292776.90	Аналитический метод	0.10	Закрепление отсутствует
177	298160.52	1292773.34	Аналитический метод	0.10	Закрепление отсутствует
178	298139.45	1292784.05	Аналитический метод	0.10	Закрепление отсутствует
179	298140.84	1292787.09	Аналитический метод	0.10	Закрепление отсутствует
180	298139.93	1292787.50	Аналитический метод	0.10	Закрепление отсутствует
181	298137.27	1292781.69	Аналитический метод	0.10	Закрепление отсутствует
182	298138.85	1292780.95	Аналитический метод	0.10	Закрепление отсутствует
183	298145.67	1292777.16	Аналитический метод	0.10	Закрепление отсутствует
174	298160.12	1292770.20	Аналитический метод	0.10	Закрепление отсутствует

2. Сведения о характерных точках границ объекта					
Обозначение характерных точек границ	Координаты, м		Метод определения координат характерной точки	Средняя квадратическая погрешность положения характерной точки (Mt), м	Описание обозначения точки на местности (при наличии)
	X	Y			
1	2	3	4	5	6
184	298133.65	1292783.40	Аналитический метод	0.10	Закрепление отсутствует
185	298136.29	1292789.15	Аналитический метод	0.10	Закрепление отсутствует
186	298134.48	1292789.96	Аналитический метод	0.10	Закрепление отсутствует
187	298133.54	1292790.36	Аналитический метод	0.10	Закрепление отсутствует
188	298132.19	1292787.41	Аналитический метод	0.10	Закрепление отсутствует
189	298110.59	1292797.58	Аналитический метод	0.10	Закрепление отсутствует
190	298111.78	1292800.10	Аналитический метод	0.10	Закрепление отсутствует
191	298110.87	1292800.53	Аналитический метод	0.10	Закрепление отсутствует
192	298108.41	1292795.29	Аналитический метод	0.10	Закрепление отсутствует
184	298133.65	1292783.40	Аналитический метод	0.10	Закрепление отсутствует
193	298104.79	1292796.99	Аналитический метод	0.10	Закрепление отсутствует
194	298107.26	1292802.24	Аналитический метод	0.10	Закрепление отсутствует
195	298104.51	1292803.44	Аналитический метод	0.10	Закрепление отсутствует
196	298103.35	1292800.99	Аналитический метод	0.10	Закрепление отсутствует
197	298100.49	1292802.34	Аналитический метод	0.10	Закрепление отсутствует
198	298059.43	1292819.70	Аналитический метод	0.10	Закрепление отсутствует
199	298052.52	1292829.02	Аналитический метод	0.10	Закрепление отсутствует
200	298048.83	1292821.65	Аналитический метод	0.10	Закрепление отсутствует
201	298058.18	1292816.98	Аналитический метод	0.10	Закрепление отсутствует
202	298099.26	1292799.60	Аналитический метод	0.10	Закрепление отсутствует
193	298104.79	1292796.99	Аналитический метод	0.10	Закрепление отсутствует
203	298097.63	1292795.94	Аналитический метод	0.10	Закрепление отсутствует
204	298056.50	1292813.34	Аналитический метод	0.10	Закрепление отсутствует
205	298043.46	1292819.86	Аналитический метод	0.10	Закрепление отсутствует
206	298047.13	1292827.20	Аналитический метод	0.10	Закрепление отсутствует

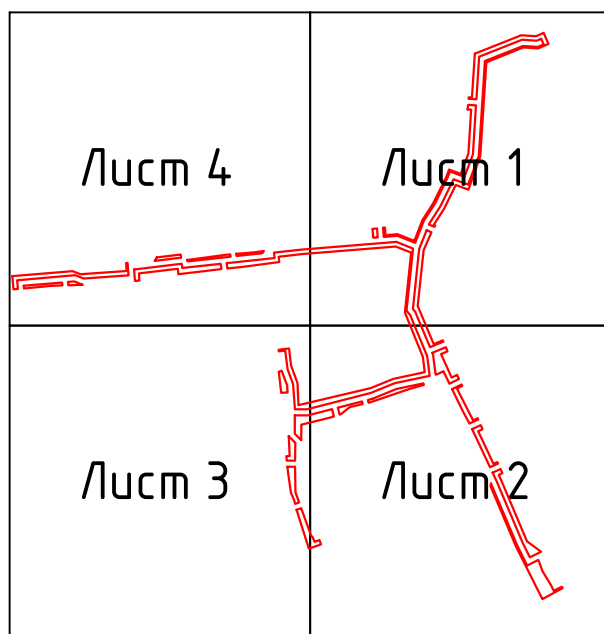
2. Сведения о характерных точках границ объекта					
Обозначение характерных точек границ	Координаты, м		Метод определения координат характерной точки	Средняя квадратическая погрешность положения характерной точки (Mt), м	Описание обозначения точки на местности (при наличии)
	X	Y			
1	2	3	4	5	6
207	298039.64	1292830.01	Аналитический метод	0.10	Закрепление отсутствует
208	298030.48	1292835.57	Аналитический метод	0.10	Закрепление отсутствует
209	298026.73	1292837.45	Аналитический метод	0.10	Закрепление отсутствует
210	298029.38	1292842.73	Аналитический метод	0.10	Закрепление отсутствует
211	298028.56	1292843.34	Аналитический метод	0.10	Закрепление отсутствует
212	298021.23	1292829.86	Аналитический метод	0.10	Закрепление отсутствует
213	298056.08	1292812.43	Аналитический метод	0.10	Закрепление отсутствует
214	298095.92	1292795.58	Аналитический метод	0.10	Закрепление отсутствует
203	298097.63	1292795.94	Аналитический метод	0.10	Закрепление отсутствует
215	298249.55	1292627.54	Аналитический метод	0.10	Закрепление отсутствует
216	298249.74	1292629.72	Аналитический метод	0.10	Закрепление отсутствует
217	298250.57	1292639.62	Аналитический метод	0.10	Закрепление отсутствует
218	298251.41	1292645.75	Аналитический метод	0.10	Закрепление отсутствует
219	298249.89	1292644.55	Аналитический метод	0.10	Закрепление отсутствует
220	298248.07	1292627.71	Аналитический метод	0.10	Закрепление отсутствует
215	298249.55	1292627.54	Аналитический метод	0.10	Закрепление отсутствует
221	298245.55	1292595.19	Аналитический метод	0.10	Закрепление отсутствует
222	298245.63	1292595.98	Аналитический метод	0.10	Закрепление отсутствует
223	298248.98	1292621.17	Аналитический метод	0.10	Закрепление отсутствует
224	298249.20	1292623.56	Аналитический метод	0.10	Закрепление отсутствует
225	298247.63	1292623.73	Аналитический метод	0.10	Закрепление отсутствует
226	298244.55	1292595.30	Аналитический метод	0.10	Закрепление отсутствует
221	298245.55	1292595.19	Аналитический метод	0.10	Закрепление отсутствует
227	298239.25	1292559.94	Аналитический метод	0.10	Закрепление отсутствует
228	298239.35	1292561.41	Аналитический метод	0.10	Закрепление отсутствует

2. Сведения о характерных точках границ объекта					
Обозначение характерных точек границ	Координаты, м		Метод определения координат характерной точки	Средняя квадратическая погрешность положения характерной точки (Mt), м	Описание обозначения точки на местности (при наличии)
	X	Y			
1	2	3	4	5	6
229	298242.45	1292586.61	Аналитический метод	0.10	Закрепление отсутствует
230	298242.97	1292591.44	Аналитический метод	0.10	Закрепление отсутствует
231	298240.14	1292591.75	Аналитический метод	0.10	Закрепление отсутствует
232	298242.90	1292617.19	Аналитический метод	0.10	Закрепление отсутствует
233	298239.41	1292617.57	Аналитический метод	0.10	Закрепление отсутствует
234	298236.90	1292596.20	Аналитический метод	0.10	Закрепление отсутствует
235	298236.08	1292589.23	Аналитический метод	0.10	Закрепление отсутствует
236	298239.67	1292588.78	Аналитический метод	0.10	Закрепление отсутствует
237	298239.47	1292586.95	Аналитический метод	0.10	Закрепление отсутствует
238	298236.54	1292563.14	Аналитический метод	0.10	Закрепление отсутствует
239	298231.83	1292563.48	Аналитический метод	0.10	Закрепление отсутствует
240	298231.57	1292560.49	Аналитический метод	0.10	Закрепление отсутствует
227	298239.25	1292559.94	Аналитический метод	0.10	Закрепление отсутствует
241	298247.20	1292574.96	Аналитический метод	0.10	Закрепление отсутствует
242	298249.08	1292590.77	Аналитический метод	0.10	Закрепление отсутствует
243	298246.95	1292591.01	Аналитический метод	0.10	Закрепление отсутствует
244	298246.42	1292586.15	Аналитический метод	0.10	Закрепление отсутствует
245	298244.87	1292573.50	Аналитический метод	0.10	Закрепление отсутствует
241	298247.20	1292574.96	Аналитический метод	0.10	Закрепление отсутствует
246	298234.77	1292479.35	Аналитический метод	0.10	Закрепление отсутствует
247	298238.11	1292519.17	Аналитический метод	0.10	Закрепление отсутствует
248	298236.01	1292524.47	Аналитический метод	0.10	Закрепление отсутствует
249	298238.20	1292555.00	Аналитический метод	0.10	Закрепление отсутствует
250	298243.49	1292554.62	Аналитический метод	0.10	Закрепление отсутствует
251	298243.57	1292555.62	Аналитический метод	0.10	Закрепление отсутствует

2. Сведения о характерных точках границ объекта					
Обозначение характерных точек границ	Координаты, м		Метод определения координат характерной точки	Средняя квадратическая погрешность положения характерной точки (Mt), м	Описание обозначения точки на местности (при наличии)
	X	Y			
1	2	3	4	5	6
252	298235.28	1292556.22	Аналитический метод	0.10	Закрепление отсутствует
253	298233.15	1292526.58	Аналитический метод	0.10	Закрепление отсутствует
254	298235.37	1292520.99	Аналитический метод	0.10	Закрепление отсутствует
255	298232.04	1292482.60	Аналитический метод	0.10	Закрепление отсутствует
256	298226.33	1292483.09	Аналитический метод	0.10	Закрепление отсутствует
257	298226.08	1292480.13	Аналитический метод	0.10	Закрепление отсутствует
246	298234.77	1292479.35	Аналитический метод	0.10	Закрепление отсутствует
258	298230.94	1292516.29	Аналитический метод	0.10	Закрепление отсутствует
259	298231.30	1292520.39	Аналитический метод	0.10	Закрепление отсутствует
260	298229.10	1292525.96	Аналитический метод	0.10	Закрепление отсутствует
261	298228.71	1292516.48	Аналитический метод	0.10	Закрепление отсутствует
258	298230.94	1292516.29	Аналитический метод	0.10	Закрепление отсутствует
262	298228.40	1292486.93	Аналитический метод	0.10	Закрепление отсутствует
263	298230.60	1292512.30	Аналитический метод	0.10	Закрепление отсутствует
264	298228.63	1292512.48	Аналитический метод	0.10	Закрепление отсутствует
265	298228.63	1292512.19	Аналитический метод	0.10	Закрепление отсутствует
266	298228.38	1292504.78	Аналитический метод	0.10	Закрепление отсутствует
267	298226.66	1292487.08	Аналитический метод	0.10	Закрепление отсутствует
262	298228.40	1292486.93	Аналитический метод	0.10	Закрепление отсутствует
3. Сведения о характерных точках части (частей) границы объекта					
Обозначение характерных точек части границы	Координаты, м		Метод определения координат характерной точки	Средняя квадратическая погрешность положения характерной точки (Mt), м	Описание обозначения точки на местности (при наличии)
	X	Y			
1	2	3	4	5	6
-	-	-	-	-	-

Раздел 3							
Сведения о местоположении измененных (уточненных) границ объекта							
1. Система координат -							
2. Сведения о характерных точках границ объекта							
Обозначение характерных точек границ	Существующие координаты, м		Измененные (уточненные) координаты, м		Метод определения координат характерной точки	Средняя квадратическая погрешность положения характерной точки (Mt), м	Описание обозначения точки на местности (при наличии)
	X	Y	X	Y			
1	2	3	4	5	6	7	8
-	-	-	-	-	-	-	
3. Сведения о характерных точках части (частей) границы объекта							
Обозначение характерных точек части границы	Существующие координаты, м		Измененные (уточненные) координаты, м		Метод определения координат характерной точки	Средняя квадратическая погрешность положения характерной точки (Mt), м	Описание обозначения точки на местности (при наличии)
	X	Y	X	Y			
1	2	3	4	5	6	7	8
-	-	-	-	-	-	-	

Схема расположения границ публичного сервитута

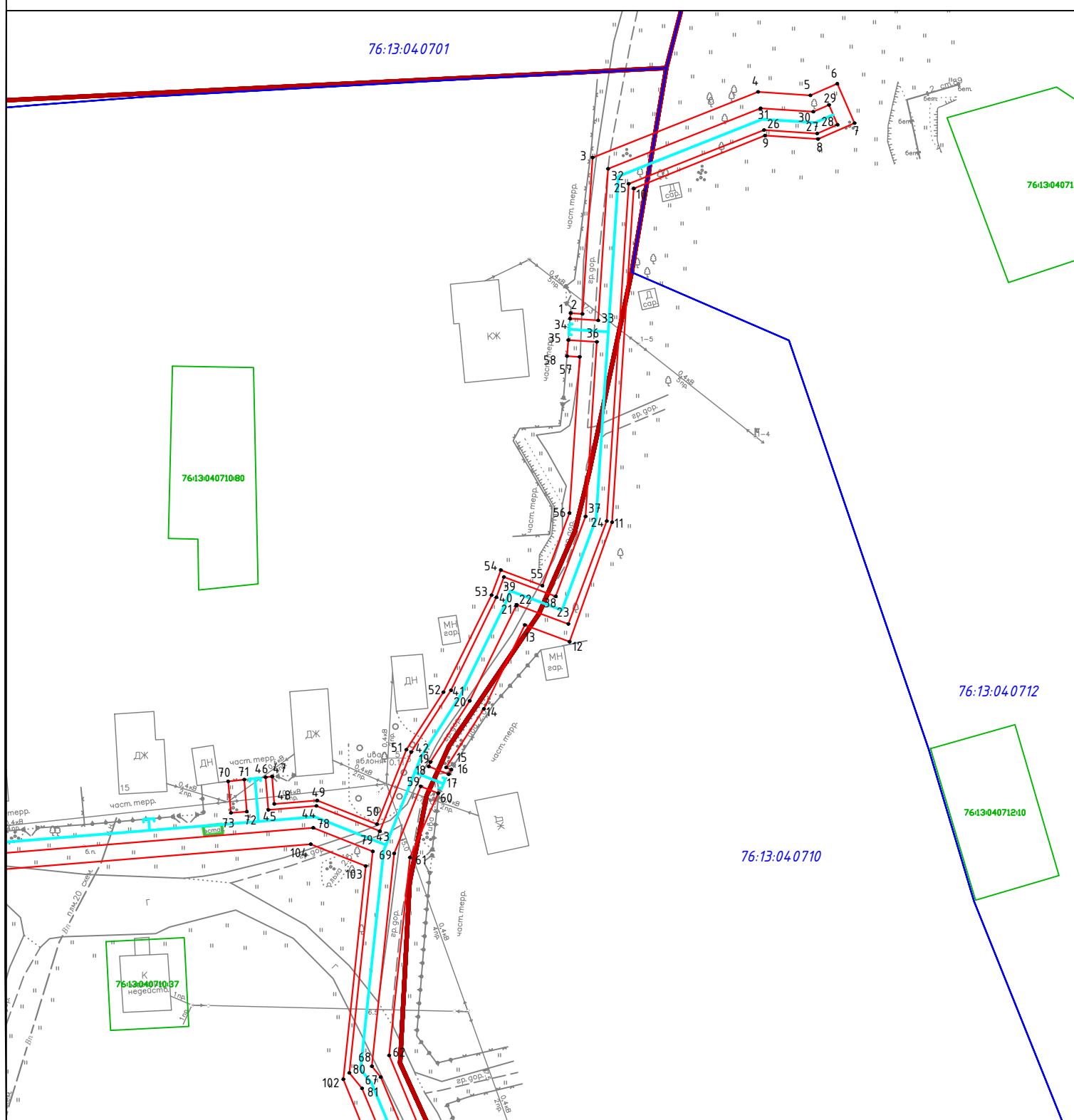


Условные обозначения:

Масштаб 1:5000

- - границы населенных пунктов;
- - границы земельных участков в соответствии со сведениями ЕГРН;
- - границы кадастровых кварталов в соответствии со сведениями ЕГРН;
- - проектные границы публичного сервитута;
- - проектное местоположение газопровода;
- 76:13:04:0710:80 - обозначение кадастрового номера земельного участка;
- 76:13:04:0710 - обозначение кадастрового номера кадастрового квартала;
- ¹ - характерные точки границы публичного сервитута.

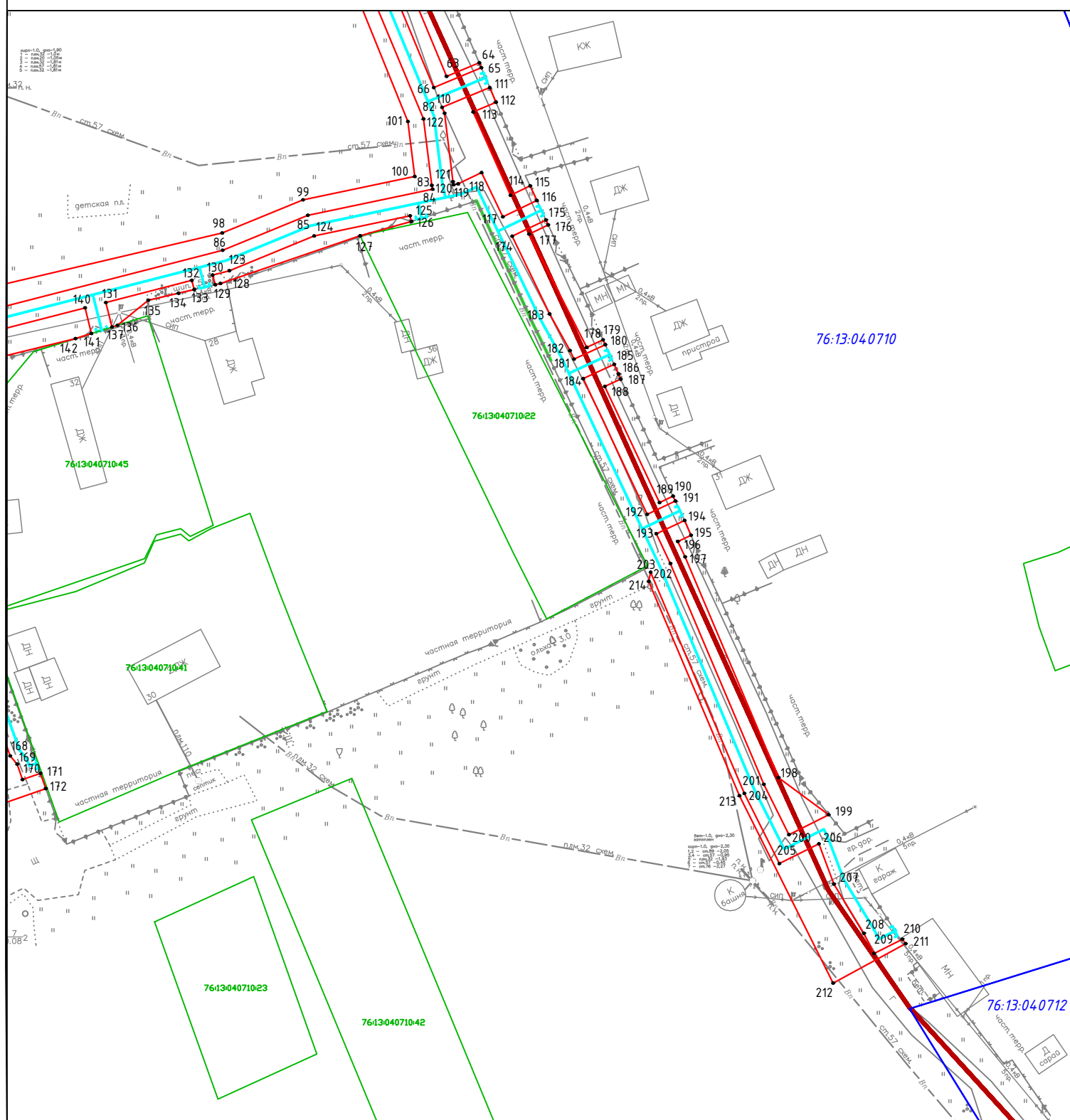
Схема расположения границ публичного сервитута











Условные обозначения:

- - границы населенных пунктов;
- - границы земельных участков в соответствии со сведениями ЕГРН;
- - границы кадастровых кварталов в соответствии со сведениями ЕГРН;
- - проектные границы публичного сервитута;
- - проектное местоположение газопровода;
- 76:13:04:0710:80 - обозначение кадастрового номера земельного участка;
- 76:13:04:0710 - обозначение кадастрового номера кадастрового квартала;
- ¹ - характерные точки границы публичного сервитута.

Схема расположения границ публичного сервитута

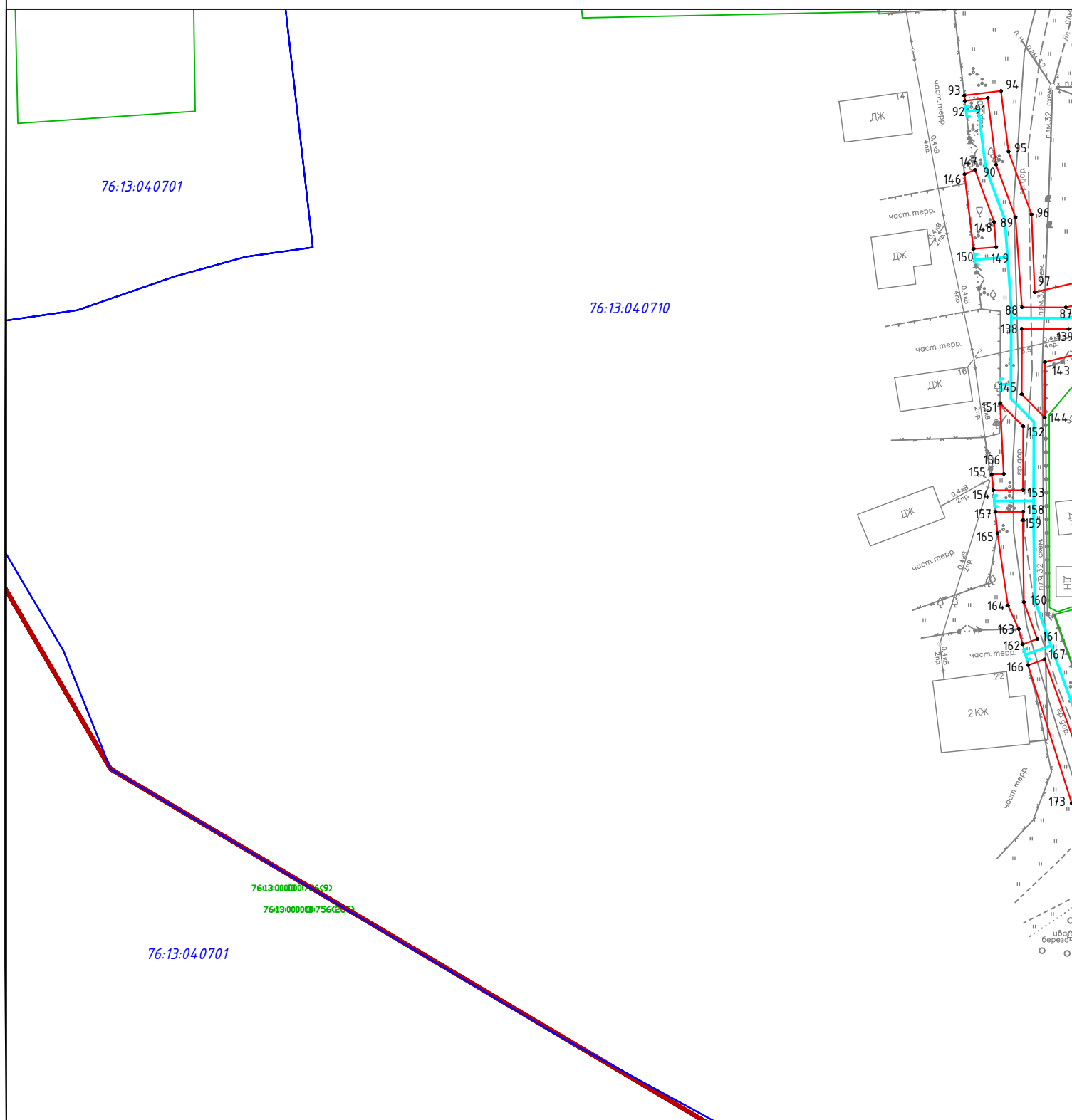


Условные обозначения:

-  - границы населенных пунктов;
-  - границы земельных участков в соответствии со сведениями ЕГРН;
-  - границы кадастровых кварталов в соответствии со сведениями ЕГРН;
-  - проектные границы публичного сервитута;
-  - проектное местоположение газопровода;
-  76:13:04:0710:80 - обозначение кадастрового номера земельного участка;
-  76:13:04:0710 - обозначение кадастрового номера кадастрового квартала;
-  1 - характерные точки границы публичного сервитута.

Лист 2 из 4
Масштаб 1:1000

Схема расположения границ публичного сервитута

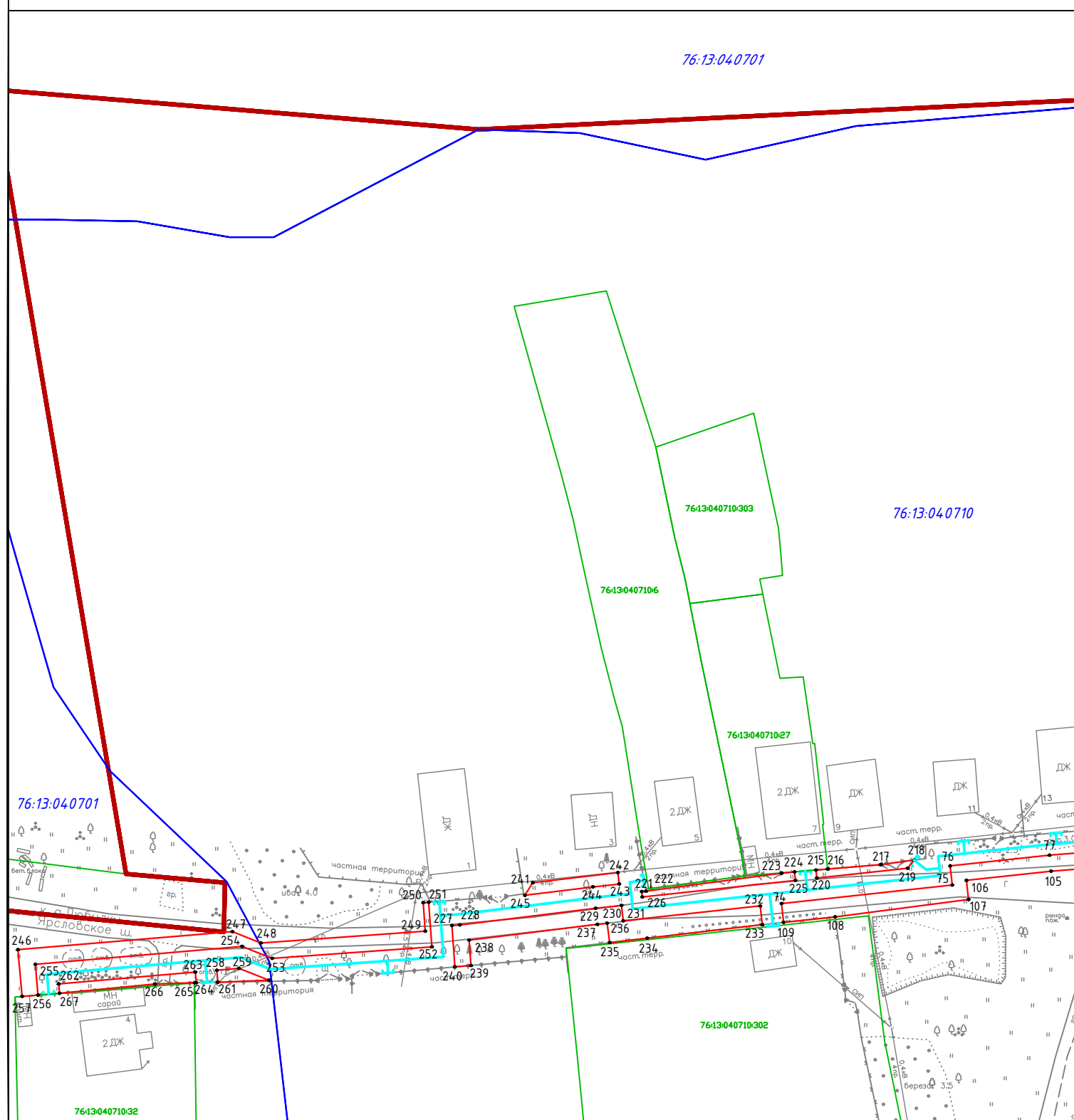


Условные обозначения:

- - границы населенных пунктов;
- - границы земельных участков в соответствии со сведениями ЕГРН;
- - границы кадастровых кварталов в соответствии со сведениями ЕГРН;
- - проектные границы публичного сервитута;
- - проектное местоположение газопровода;
- 76:13:04:0710:80 - обозначение кадастрового номера земельного участка;
- 76:13:04:0710 - обозначение кадастрового номера кадастрового квартала;
- ¹ - характерные точки границы публичного сервитута.

Лист 3 из 4
Масштаб 1:1000

Схема расположения границ публичного сервитута



Условные обозначения:

- - границы населенных пунктов;
- - границы земельных участков в соответствии со сведениями ЕГРН;
- - границы кадастровых кварталов в соответствии со сведениями ЕГРН;
- - проектные границы публичного сервитута;
- - проектное местоположение газопровода;
- 76:13:04:0710:80 - обозначение кадастрового номера земельного участка;
- 76:13:04:0710 - обозначение кадастрового номера кадастрового квартала;
- ¹ - характерные точки границы публичного сервитута.